



ประกาศสำนักงานการปฏิรูปที่ดินจังหวัดสงขลา
เรื่อง ผลการคัดเลือกและจัดที่ดินให้เกษตรกรเข้าทำประโยชน์ในเขตปฏิรูปที่ดินจังหวัดสงขลา
กรณีขอรับการจัดที่ดินแทนที่ (เต็มแปลง)

ด้วยสำนักงานการปฏิรูปที่ดินจังหวัดสงขลา (ส.ป.ก.สงขลา) ได้รับคำขอรับการคัดเลือกและจัดที่ดินจากการปฏิรูปที่ดินเพื่อเกษตรกรรม เพื่อขอรับการจัดที่ดินแทนที่ (เต็มแปลง) เกษตรกรผู้ได้รับการจัดให้เข้าทำประโยชน์ซึ่งสละสิทธิหรือถึงแก่ความตายตามความในข้อ ๒๘ และข้อ ๓๐ แห่งระเบียบคณะกรรมการปฏิรูปที่ดินเพื่อเกษตรกรรม ว่าด้วยหลักเกณฑ์ วิธีการ และเงื่อนไขในการคัดเลือกและจัดที่ดินให้เกษตรกร การโอนหรือตกทอดทางมรดกสิทธิการเช่าหรือเช่าซื้อ และการจัดการทรัพย์สินและหนี้สินของเกษตรกรผู้ได้รับที่ดิน พ.ศ. ๒๕๖๔ (ฉบับที่ ๒) พ.ศ. ๒๕๖๖ และ (ฉบับที่ ๓) พ.ศ. ๒๕๖๘ ซึ่งเกษตรกรยื่นคำขอรับการคัดเลือกและจัดที่ดินโดยชอบแล้ว ปฏิรูปที่ดินจังหวัดสงขลาในฐานะผู้รับมอบอำนาจจากเลขาธิการสำนักงานการปฏิรูปที่ดินเพื่อเกษตรกรรม ที่ ๔๐๓/๒๕๖๔ เรื่อง มอบหมายหน้าที่และอำนาจในการคัดเลือกและจัดที่ดินให้แก่เกษตรกรในเขตปฏิรูปที่ดิน สั่ง ณ วันที่ ๑๖ กรกฎาคม พ.ศ. ๒๕๖๔ ได้พิจารณาตรวจสอบข้อเท็จจริงและพยานหลักฐานที่เกี่ยวข้องที่จำเป็นแก่การพิสูจน์ข้อเท็จจริงตามความในข้อ ๑๙, ๒๐ และข้อ ๓๓ แห่งระเบียบดังกล่าวแล้วเห็นว่า เกษตรกรผู้ยื่นคำขอรับการคัดเลือกและจัดที่ดินตามความในข้อ ๒๘ และข้อ ๓๐ มีคุณสมบัติครบถ้วนตามหลักเกณฑ์ที่กำหนด มีคุณสมบัติเป็นเกษตรกรและไม่มีคุณลักษณะต้องห้ามตามความในข้อ ๙ และข้อ ๑๐ แห่งระเบียบดังกล่าว จึงมีคำสั่งอนุญาตให้เกษตรกรได้รับการคัดเลือกและจัดที่ดินให้เข้าทำประโยชน์ในเขตปฏิรูปที่ดินจังหวัดสงขลา โดยวิธีการจัดให้เข้าทำประโยชน์ เกษตรกร จำนวน ๑๔ ราย ที่ดินจำนวน ๑๘ แปลง เนื้อที่ประมาณ ๑๖๙-๒-๘๔ ไร่ ดังนี้

๑. กรณีการจัดที่ดินแทนที่เกษตรกรผู้ได้รับการจัดให้เข้าทำประโยชน์ซึ่งสละสิทธิ จำนวน ๕ ราย เกษตรกรผู้ขอรับการจัดที่ดินแทนที่ จำนวน ๕ ราย ที่ดินจำนวน ๕ แปลง เนื้อที่ประมาณ ๓๒-๒-๑๙ ไร่
๒. กรณีการจัดที่ดินแทนที่เกษตรกรผู้ได้รับการจัดให้เข้าทำประโยชน์ซึ่งถึงแก่ความตาย จำนวน ๑๐ ราย เกษตรกรผู้ขอรับการจัดที่ดินแทนที่ จำนวน ๑๐ ราย ที่ดินจำนวน ๑๓ แปลง เนื้อที่ประมาณ ๑๓๗-๐-๖๕ ไร่

รายละเอียดบัญชีรายชื่อเกษตรกรผู้ได้รับคัดเลือก วิธีการจัดที่ดินและแผนผังแปลงที่ดินตาม QR Code ท้ายประกาศนี้

ดังนั้น อาศัยอำนาจตามความในข้อ ๑๑ และข้อ ๑๖ แห่งระเบียบคณะกรรมการปฏิรูปที่ดินเพื่อเกษตรกรรม ว่าด้วยหลักเกณฑ์ วิธีการ และเงื่อนไขในการคัดเลือกและจัดที่ดินให้เกษตรกร การโอนหรือตกทอดทางมรดกสิทธิการเช่าหรือเช่าซื้อ และการจัดการทรัพย์สินและหนี้สินของเกษตรกรผู้ได้รับที่ดิน พ.ศ. ๒๕๖๔ (ฉบับที่ ๒) พ.ศ. ๒๕๖๖ ประกอบคำสั่งสำนักงานการปฏิรูปที่ดินเพื่อเกษตรกรรม ที่ ๔๐๓/๒๕๖๔ เรื่อง มอบหมายหน้าที่และอำนาจในการคัดเลือกและจัดที่ดินให้แก่เกษตรกรในเขตปฏิรูปที่ดิน สั่ง ณ วันที่ ๑๖

กรกฎาคม พ.ศ. ๒๕๖๔ ปฎิรูปที่ดินจังหวัดสงขลา จึงประกาศผลการคัดเลือกและจัดที่ดินให้เกษตรกร
เข้าทำประโยชน์ในเขตปฏิรูปที่ดินจังหวัดสงขลา ให้ทราบโดยทั่วกัน การนี้ หากบุคคลใดได้รับความเดือดร้อน
เสียหายหรืออาจได้รับความเดือดร้อนเสียหายจากคำสั่งนี้ ให้อุทธรณ์คำสั่งนี้ต่อปฏิรูปที่ดินจังหวัดสงขลา
พร้อมแสดงพยานหลักฐานที่อาศัยเป็นข้ออ้างในการอุทธรณ์ดังกล่าวภายในสามสิบวัน (๓๐ วัน) นับจากวัน
ปิดประกาศ โดยสามารถจัดส่งคำอุทธรณ์ได้ที่สำนักงานการปฏิรูปที่ดินจังหวัดสงขลา เลขที่ ๑๖๓/๓๙
ถนนกาญจนวนิช ตำบลเขารูปช้าง อำเภอเมืองสงขลา จังหวัดสงขลา รหัสไปรษณีย์ ๙๐๐๐๐

หากผู้ปกครองท้องถิ่นเห็นว่าผู้ได้รับการคัดเลือกและจัดที่ดินรายใดตามประกาศฯ มิใช่
เกษตรกรผู้มีสิทธิได้รับที่ดินจาก ส.ป.ก. หรือมีเหตุคัดค้านอื่นใด ขอให้ยื่นคำร้องคัดค้านหรือเข้าพบเจ้าหน้าที่
เพื่อแจ้งเหตุแห่งกรคัดค้านดังกล่าว

อนึ่ง เมื่อพ้นกำหนดระยะเวลาอุทธรณ์แล้วให้เกษตรกรผู้ได้รับการคัดเลือกและจัดที่ดิน
เข้ารับมอบหนังสืออนุญาตให้เข้าทำประโยชน์ในเขตปฏิรูปที่ดิน ณ สำนักงานการปฏิรูปที่ดินจังหวัดสงขลา
ในวันและเวลาราชการ

จึงประกาศให้ทราบโดยทั่วกัน

ประกาศ ณ วันที่ ๓๐ เดือนมิถุนายน พ.ศ. ๒๕๖๔



(นายมนตรี ศรีเพชรใส)
ปฏิรูปที่ดินจังหวัดสงขลา

QR code

บัญชีรายชื่อเกษตรกรผู้ได้รับคัดเลือกและแผนผังแปลงที่ดิน

๑. กรณีเกษตรกรสละสิทธิ



๒. กรณีเกษตรกรถึงแก่ความตาย



บัญชีคัดเลือกและการจัดที่ดินจากการปฏิรูปที่ดินเพื่อเกษตรกรรม

แนบท้ายประกาศสำนักงานการปฏิรูปที่ดินจังหวัดสงขลา

การจัดที่ดินแทนที่ให้เกษตรกรผู้ยื่นคำขอ กรณีเกษตรกรผู้ได้รับอนุญาตให้เข้าทำประโยชน์ในเขตปฏิรูปที่ดินรายเดิมสละสิทธิ

| ลำดับ | เกษตรกรผู้ได้รับการจัดที่ดิน | | | ผู้ขอรับการจัดที่ดินแทนที่ | | | ความสัมพันธ์ | รายละเอียดเกี่ยวกับที่ดิน | | | | | ที่ตั้งที่ดิน | วิธีการจัด | คำสั่งปฏิรูปที่ดินจังหวัด | | |
|-------|------------------------------|---------|------------|----------------------------|-------------|------------|------------------------------|---------------------------|---------|-----|-----|----|---------------|------------|---------------------------|----------------------|--------|
| | | | | | | | | แปลงที่ | ระหว่าง | ไร่ | งาน | วา | | | | หมู่ที่ | ตำบล |
| ๑ | นาย | สนั่น | ชัยวงศ์ | นาย | ณัฐพงษ์ | ชัยวงศ์ | บุตร | ๑๓ | ๓๙๑ | ๔ | ๖ | ๘๑ | ๓ | เกาะใหญ่ | กระแสดินธุ์ | จัดให้เข้าทำประโยชน์ | อนุญาต |
| ๒ | นาย | พล | แก้วทอง | นาย | ก้องเกียรติ | แก้วทอง | บุตร | ๒๒ | ๓๗๘ | ๑๔ | ๓ | ๗ | ๕ | เกาะใหญ่ | กระแสดินธุ์ | จัดให้เข้าทำประโยชน์ | อนุญาต |
| ๓ | นาย | ยี่หนอด | หมัดอะดัม | นาย | มานัทร | หมัดอะดัม | บุตร | ๑ | ๑๗๒๒ | ๓ | ๒ | ๖๖ | ๒ | ฉลุง | หาดใหญ่ | จัดให้เข้าทำประโยชน์ | อนุญาต |
| ๔ | นางสาว | ละไม | รองสวัสดิ์ | นางสาว | อุฬายาว | รองสวัสดิ์ | พี่น้องร่วมบิดามารดาเดียวกัน | ๔ | ๑๗๙๑ | ๔ | ๒ | ๑๐ | ๒ | ฉลุง | หาดใหญ่ | จัดให้เข้าทำประโยชน์ | อนุญาต |
| ๕ | นาย | ยี่หนอด | หมัดอะดัม | นาย | มาโนช | หมัดอะดัม | บุตร | ๒๒ | ๑๗๒๙ | ๕ | ๑ | ๕๕ | ๗ | ฉลุง | หาดใหญ่ | จัดให้เข้าทำประโยชน์ | อนุญาต |

เกษตรกรผู้สละสิทธิ จำนวน ๔ ราย ผู้ขอรับการจัดที่ดินแทนที่ จำนวน ๕ ราย ที่ดินจำนวน ๕ แปลง เนื้อที่ประมาณ ๓๒-๒-๑๙ ไร่

แผนผังที่ดินและบัญชีรายชื่อผู้ถือครองที่ดินแนบท้ายประกาศสำนักงานปฏิรูปที่ดินจังหวัดสงขลา

เรื่อง ผลการคัดเลือกและจัดที่ดินให้เกษตรกรเข้าทำประโยชน์ในเขตปฏิรูปที่ดินจังหวัดสงขลา

ประกาศ ณ วันที่ ๓๐ มิถุนายน ๒๕๖๙

หมู่ที่ ๓ ตำบลเกาะใหญ่ อำเภอกระแสสินธุ์ จังหวัดสงขลา



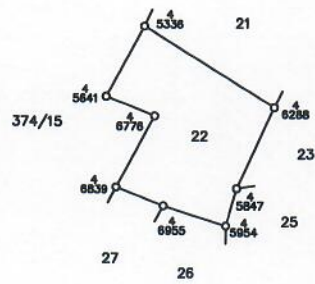
391/13

แผนผังที่ดินและบัญชีรายชื่อผู้ถือครองที่ดินแนบท้ายประกาศสำนักงานปฏิรูปที่ดินจังหวัดสงขลา

เรื่อง ผลการคัดเลือกและจัดที่ดินให้เกษตรกรเข้าทำประโยชน์ในเขตปฏิรูปที่ดินจังหวัดสงขลา

ประกาศ ณ วันที่ ๓๐ มิถุนายน ๒๕๖๓

หมู่ที่ ๕ ตำบลเกาะใหญ่ อำเภอกระแสสินธุ์ จังหวัดสงขลา



378/22

แผนผังที่ดินและบัญชีรายชื่อผู้ถือครองที่ดินแนบท้ายประกาศสำนักงานปฏิรูปที่ดินจังหวัดสงขลา

เรื่อง ผลการคัดเลือกและจัดที่ดินให้เกษตรกรเข้าทำประโยชน์ในเขตปฏิรูปที่ดินจังหวัดสงขลา

ประกาศ ณ วันที่ ๓๐ มิถุนายน ๒๕๖๙

หมู่ที่ ๒ ตำบลสูง อำเภอลาดใหญ่ จังหวัดสงขลา



1722/1

แผนผังที่ดินและบัญชีรายชื่อผู้ถือครองที่ดินแนบท้ายประกาศสำนักงานปฏิรูปที่ดินจังหวัดสงขลา

เรื่อง ผลการคัดเลือกและจัดที่ดินให้เกษตรกรเข้าทำประโยชน์ในเขตปฏิรูปที่ดินจังหวัดสงขลา

ประกาศ ณ วันที่ ๓๐ มิถุนายน ๒๕๖๙

หมู่ที่ ๒ ตำบลลลุ้ง อำเภอนาทใหญ่ จังหวัดสงขลา



1791/4

แผนผังที่ดินและบัญชีรายชื่อผู้ถือครองที่ดินแนบท้ายประกาศสำนักงานปฏิรูปที่ดินจังหวัดสงขลา

เรื่อง ผลการคัดเลือกและจัดที่ดินให้เกษตรกรเข้าทำประโยชน์ในเขตปฏิรูปที่ดินจังหวัดสงขลา

ประกาศ ณ วันที่ ๓๐ มิถุนายน ๒๕๖๓

หมู่ที่ ๗ ตำบลฉลุง อำเภอนาทวี จังหวัดสงขลา



1729/22

บัญชีคัดเลือกและการจัดที่ดินจากการปฏิรูปที่ดินเพื่อเกษตรกรรม

แนบท้ายประกาศสำนักงานการปฏิรูปที่ดินจังหวัดสงขลา

การจัดที่ดินแทนที่ให้เกษตรกรผู้ยื่นคำขอ กรณีเกษตรกรผู้ได้รับอนุญาตให้เข้าทำประโยชน์ในเขตปฏิรูปที่ดินรายเดิมถึงแก่ความตาย

| ลำดับ | เกษตรกรผู้ได้รับการจัดที่ดิน | | | ผู้ขอรับการจัดที่ดินแทนที่ | | | ความสัมพันธ์ | รายละเอียดเกี่ยวกับที่ดิน | | | | | ที่ตั้งที่ดิน | | | วิธีการจัด | คำสั่งปฏิรูปที่ดินจังหวัด |
|-------|------------------------------|--------|------------|----------------------------|----------|------------|--|---------------------------|-----------|-----|-----|----|---------------|-----------|----------------------|----------------------|---------------------------|
| | | | | | | | | แปลงที่ | ระหว่าง | ไร่ | งาน | วา | หมู่ที่ | ตำบล | อำเภอ | | |
| ๑ | นาย | จรัส | ปาณะศรี | นาย | ประวิทย์ | ปาณะศรี | บุตร | ๘ | ๕๐๒๔๑๔๒๖ | ๑๖ | ๓ | ๔๒ | ๑ | เกาะใหญ่ | กระแสสินธุ์ | จัดให้เข้าทำประโยชน์ | อนุญาต |
| ๒ | นาย | สมพงษ์ | ชุมแสง | นาง | จรรยา | ชุมแสง | ภริยา | ๙ | ๕๐๒๔๑๔๒๓๒ | ๖ | ๓ | ๘๔ | ๒ | เกาะใหญ่ | กระแสสินธุ์ | จัดให้เข้าทำประโยชน์ | อนุญาต |
| ๓ | นางสาว | สัญญา | สอนคง | นาง | พิมพ์ | สอนคง | มารดา | ๑๔ | ๓๗๖ | ๑๙ | ๓ | ๘๕ | ๘ | เกาะใหญ่ | กระแสสินธุ์ | จัดให้เข้าทำประโยชน์ | อนุญาต |
| ๔ | นาง | เลื่อน | ทองคำ | นาง | สายใจ | กาแก้ว | บุตร | ๑๗ | ๔๗๒ | ๓ | ๐ | ๗๒ | ๕ | ลำไพล | เทพา | จัดให้เข้าทำประโยชน์ | อนุญาต |
| | | | | | | | | ๑๓ | ๔๗๖ | ๓ | ๗๘ | ๕ | ลำไพล | เทพา | จัดให้เข้าทำประโยชน์ | อนุญาต | |
| ๕ | นาย | ทาบ | หมัดศิริ | นาง | หน้าเส้า | หมัดศิริ | ภริยา | ๘๙ | ๕๐๒๓๑๕๐๘๖ | ๑๙ | ๓ | ๗๗ | ๙ | กำแพงเพชร | รัตภูมิ | จัดให้เข้าทำประโยชน์ | อนุญาต |
| ๖ | นาย | แอ | กุลนิล | นางสาว | สารีเฝ้า | กุลนิล | บุตร | ๑๐ | ๕๐๒๓๑๓๘๗๖ | ๗ | ๒ | ๔ | ๑๐ | กำแพงเพชร | รัตภูมิ | จัดให้เข้าทำประโยชน์ | อนุญาต |
| | | | | | | | | ๕๐ | ๕๐๒๓๑๓๘๗๖ | ๗ | ๐ | ๑๓ | ๑๐ | กำแพงเพชร | รัตภูมิ | จัดให้เข้าทำประโยชน์ | อนุญาต |
| ๗ | นาย | อุหมาด | หมัดพอม | นางสาว | อุไร | บิลตะหลี | ภริยา | ๓ | ๕๗๔ | ๑๑ | ๓ | ๕๕ | ๑๓ | ท่าชะมวง | รัตภูมิ | จัดให้เข้าทำประโยชน์ | อนุญาต |
| ๘ | นางสาว | นิพิท | รองสวัสดิ์ | นางสาว | ยุพเยาว์ | รองสวัสดิ์ | พี่น้องร่วมบิดามารดาเดียวกัน | ๒ | ๑๗๙๑ | ๔ | ๓ | ๕๘ | ๒ | ฉลุง | หาดใหญ่ | จัดให้เข้าทำประโยชน์ | อนุญาต |
| ๙ | นาง | หยาด | หมัดอะตัม | นาย | มาโนช | หมัดอะตัม | หลาน (บุตรของพี่น้องร่วมบิดามารดาเดียวกัน) | ๓ | ๑๗๒๒ | ๑ | ๑ | ๑๖ | ๒ | ฉลุง | หาดใหญ่ | จัดให้เข้าทำประโยชน์ | อนุญาต |
| | | | | | | | | ๒๔ | ๑๗๒๙ | ๗ | ๒ | ๖๐ | ๗ | ฉลุง | หาดใหญ่ | จัดให้เข้าทำประโยชน์ | อนุญาต |
| ๑๐ | นาย | ถาวร | คำเชื้อ | นาง | ประคอง | คำเชื้อ | ภริยา | ๕ | ๑๓๓๐ | ๑๘ | ๐ | ๑ | ๗ | พะตง | หาดใหญ่ | จัดให้เข้าทำประโยชน์ | อนุญาต |

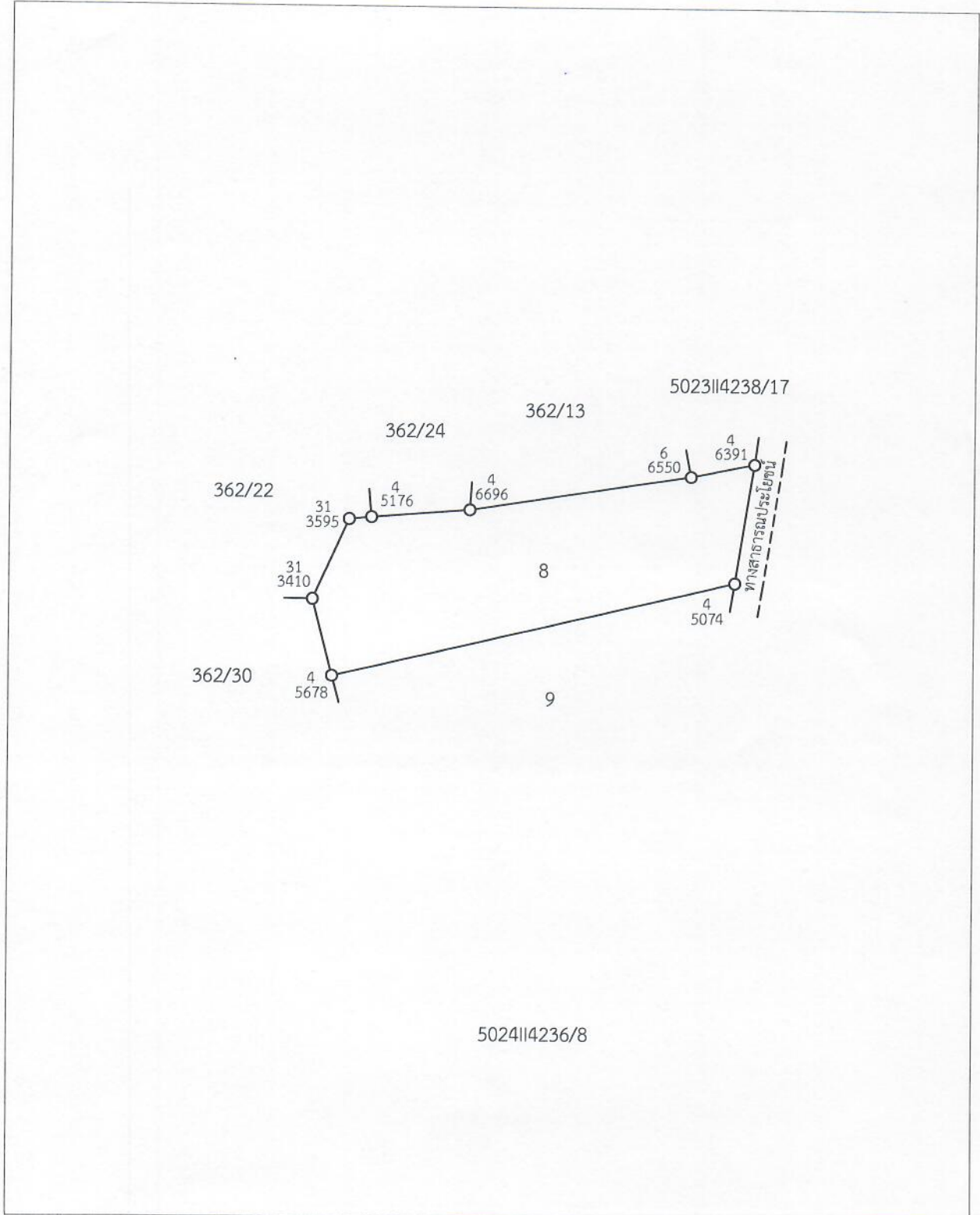
เกษตรกรผู้ถึงแก่ความตาย จำนวน ๑๐ ราย ผู้ขอรับการจัดที่ดินแทนที่ จำนวน ๑๐ ราย ที่ดินจำนวน ๑๓ แปลง เนื้อที่ประมาณ ๑๓๗-๐-๖๕ ไร่

แผนผังที่ดินและบัญชีรายชื่อผู้ถือครองที่ดินแนบท้ายประกาศสำนักงานปฏิรูปที่ดินจังหวัดสงขลา

เรื่อง ผลการคัดเลือกและจัดที่ดินให้เกษตรกรเข้าทำประโยชน์ในเขตปฏิรูปที่ดินจังหวัดสงขลา

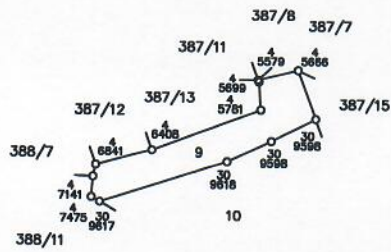
ประกาศ ณ วันที่ ๓๐ มิถุนายน ๒๕๖๓

หมู่ที่ ๑ ตำบลเกาะใหญ่ อำเภอกระเสสินธุ์ จังหวัดสงขลา



แผนผังที่ดินและบัญชีรายชื่อผู้ถือครองที่ดินแนบท้ายประกาศสำนักงานปฏิรูปที่ดินจังหวัดสงขลา
เรื่อง ผลการคัดเลือกและจัดที่ดินให้เกษตรกรเข้าทำประโยชน์ในเขตปฏิรูปที่ดินจังหวัดสงขลา

ประกาศ ณ วันที่ ๓๐ มิถุนายน ๒๕๖๙
หมู่ที่ ๒ ตำบลเกาะใหญ่ อำเภอกระแสสินธุ์ จังหวัดสงขลา

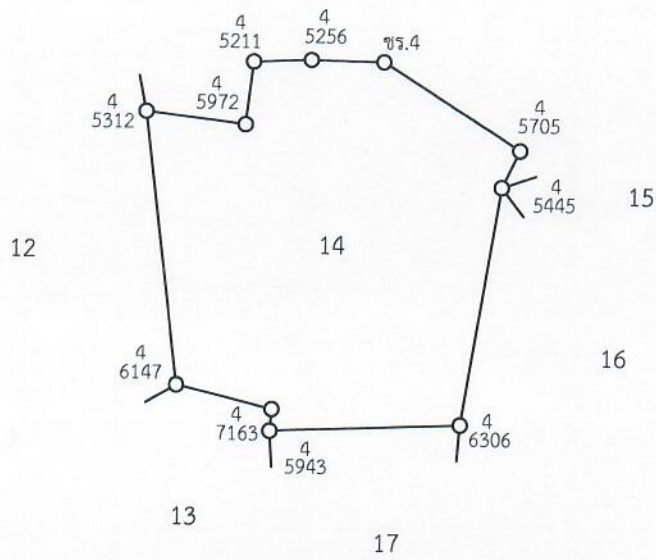


5024114232/9

แผนผังที่ดินและบัญชีรายชื่อผู้ถือครองที่ดินแนบท้ายประกาศสำนักงานปฏิรูปที่ดินจังหวัดสงขลา
เรื่อง ผลการคัดเลือกและจัดที่ดินให้แก่เกษตรกรเข้าทำประโยชน์ในเขตปฏิรูปที่ดินจังหวัดสงขลา

ประกาศ ณ วันที่ ๓๐ มิถุนายน ๒๕๖๙
หมู่ที่ ๘ ตำบลเกาะใหญ่ อำเภอกระแสสินธุ์ จังหวัดสงขลา

ที่มีการครอบครอง

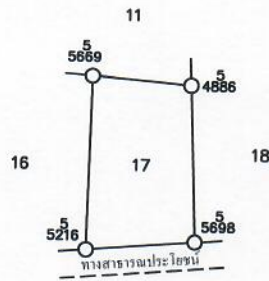


แผนผังที่ดินและบัญชีรายชื่อผู้ถือครองที่ดินแนบท้ายประกาศสำนักงานปฏิรูปที่ดินจังหวัดสงขลา

เรื่อง ผลการคัดเลือกและจัดที่ดินให้เกษตรกรเข้าทำประโยชน์ในเขตปฏิรูปที่ดินจังหวัดสงขลา

ประกาศ ณ วันที่ ๓๐ มิถุนายน ๒๕๖๓

หมู่ที่ ๕ ตำบลลำไพล อำเภอเทพา จังหวัดสงขลา



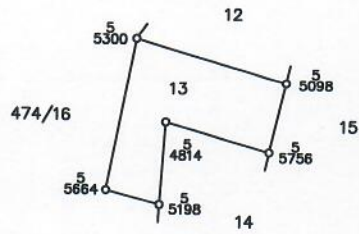
472/17

แผนผังที่ดินและบัญชีรายชื่อผู้ถือครองที่ดินแนบท้ายประกาศสำนักงานปฏิรูปที่ดินจังหวัดสงขลา

เรื่อง ผลการคัดเลือกและจัดที่ดินให้เกษตรกรเข้าทำประโยชน์ในเขตปฏิรูปที่ดินจังหวัดสงขลา

ประกาศ ณ วันที่ ๓๐ มิถุนายน ๒๕๖๓

หมู่ที่ ๕ ตำบลลำไพล อำเภอเทพา จังหวัดสงขลา

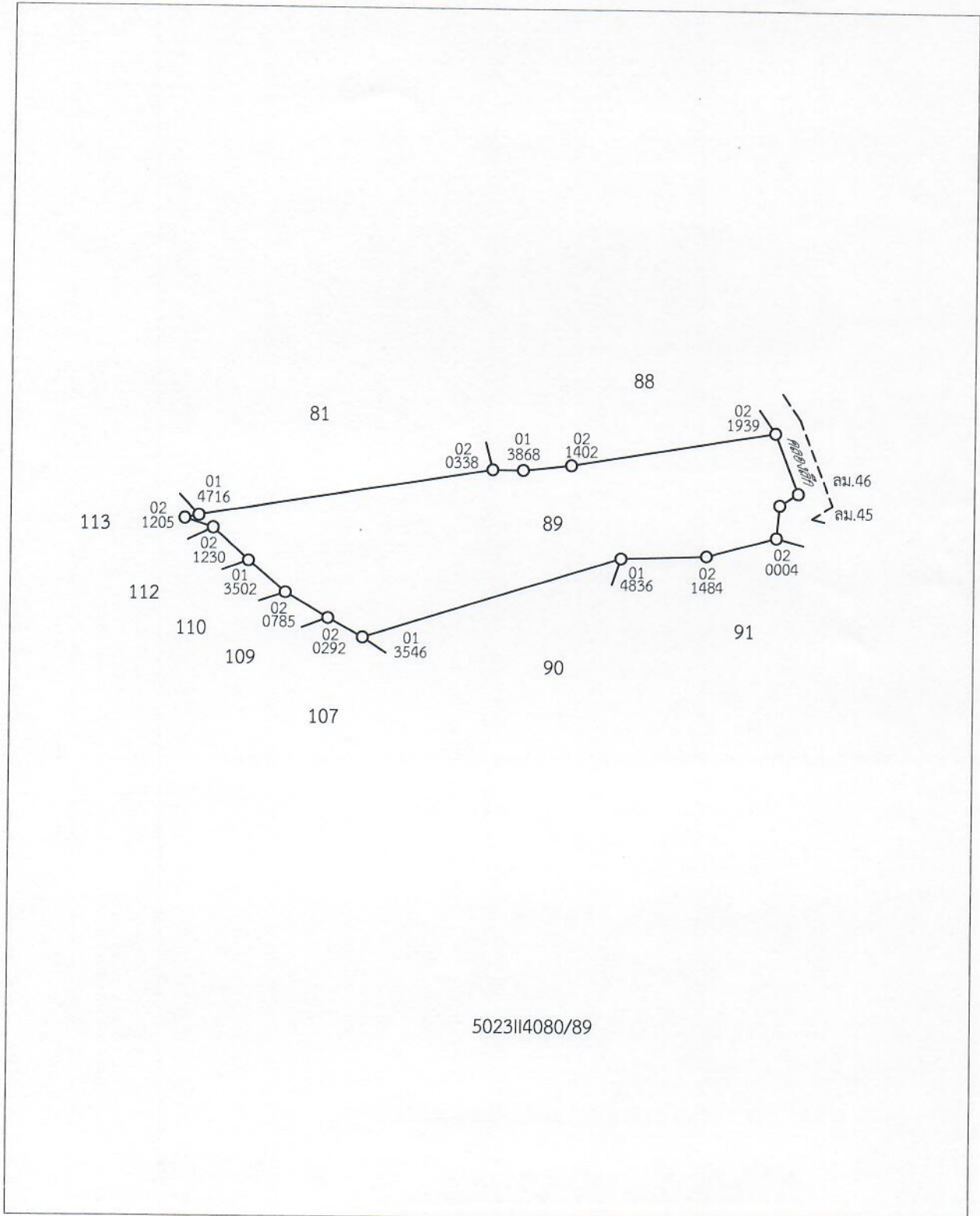


476/13

แผนผังที่ดินและบัญชีรายชื่อผู้ถือครองที่ดินแนบท้ายประกาศสำนักงานปฏิรูปที่ดินจังหวัดสงขลา
เรื่อง ผลการคัดเลือกและจัดที่ดินให้เกษตรกรเข้าทำประโยชน์ในเขตปฏิรูปที่ดินจังหวัดสงขลา

ประกาศ ณ วันที่ ๓๐ มิถุนายน ๒๕๖๙

หมู่ที่ ๙ ตำบลกำแพงเพชร อำเภอรัตภูมิ จังหวัดสงขลา

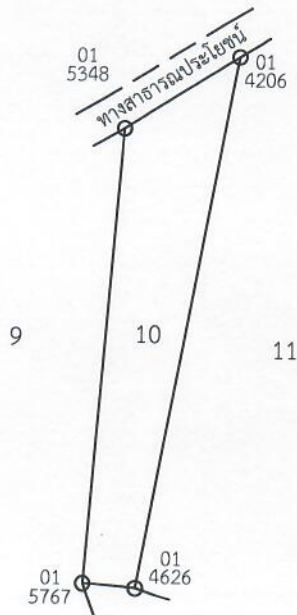


แผนผังที่ดินและบัญชีรายชื่อผู้ถือครองที่ดินแนบท้ายประกาศสำนักงานปฏิรูปที่ดินจังหวัดสงขลา

เรื่อง ผลการคัดเลือกและจัดที่ดินให้เกษตรกรเข้าทำประโยชน์ในเขตปฏิรูปที่ดินจังหวัดสงขลา

ประกาศ ณ วันที่ ๑๗ มิถุนายน ๒๕๖๓

หมู่ที่ ๑๐ ตำบลกำแพงเพชร อำเภอรัตภูมิ จังหวัดสงขลา



5023||3874/32

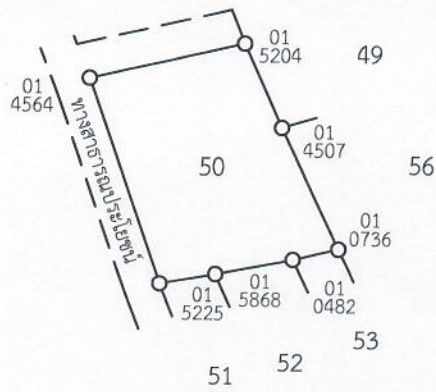
5023||3876/10

แผนผังที่ดินและบัญชีรายชื่อผู้ถือครองที่ดินแนบท้ายประกาศสำนักงานปฏิรูปที่ดินจังหวัดสงขลา

เรื่อง ผลการคัดเลือกและจัดที่ดินให้เกษตรกรเข้าทำประโยชน์ในเขตปฏิรูปที่ดินจังหวัดสงขลา

ประกาศ ณ วันที่ ๓๐ มิถุนายน ๒๕๖๓

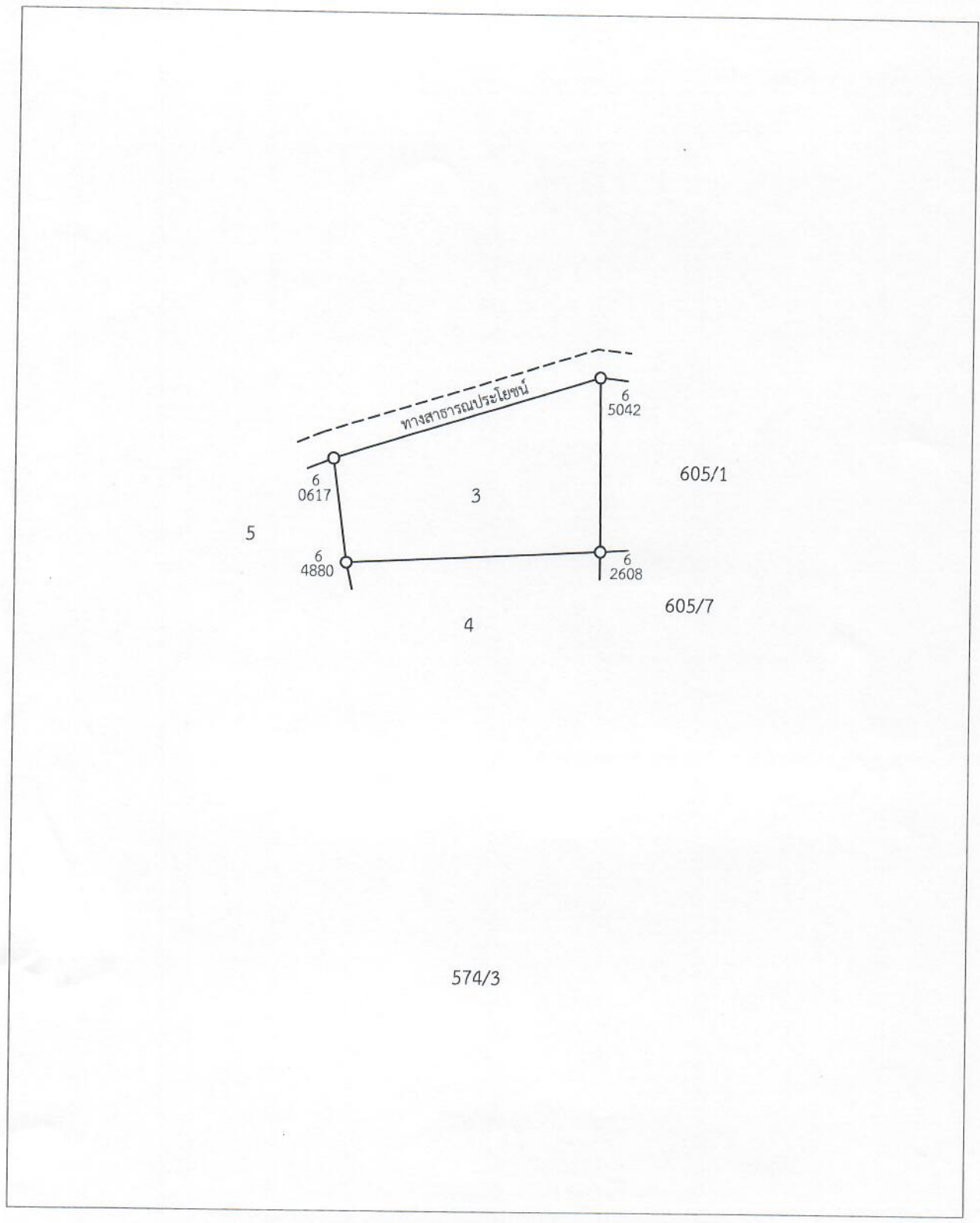
หมู่ที่ ๑๐ ตำบลกำแพงเพชร อำเภอรัตภูมิ จังหวัดสงขลา



5023113876/50

แผนผังที่ดินและบัญชีรายชื่อผู้ถือครองที่ดินแนบท้ายประกาศสำนักงานปฏิรูปที่ดินจังหวัดสงขลา
เรื่อง ผลการคัดเลือกและจัดที่ดินให้เกษตรกรเข้าทำประโยชน์ในเขตปฏิรูปที่ดินจังหวัดสงขลา

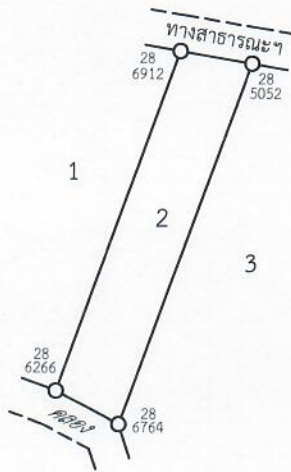
ประกาศ ณ วันที่ ๓๐ มิถุนายน ๒๕๖๙
หมู่ที่ ๑๓ ตำบลท่าชะมวง อำเภอรัตนภูมิ จังหวัดสงขลา



แผนผังที่ดินและบัญชีรายชื่อผู้ถือครองที่ดินแนบท้ายประกาศสำนักงานปฏิรูปที่ดินจังหวัดสงขลา
เรื่อง ผลการคัดเลือกและจัดที่ดินให้เกษตรกรเข้าทำประโยชน์ในเขตปฏิรูปที่ดินจังหวัดสงขลา

ประกาศ ณ วันที่ ๓๐ มิถุนายน ๒๕๖๙

หมู่ที่ ๒ ตำบลฉลุง อำเภอนาทวี จังหวัดสงขลา

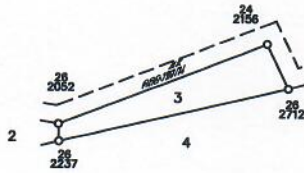


แผนผังที่ดินและบัญชีรายชื่อผู้ถือครองที่ดินแนบท้ายประกาศสำนักงานปฏิรูปที่ดินจังหวัดสงขลา

เรื่อง ผลการคัดเลือกและจัดที่ดินให้เกษตรกรเข้าทำประโยชน์ในเขตปฏิรูปที่ดินจังหวัดสงขลา

ประกาศ ณ วันที่ ๓๐ มิถุนายน ๒๕๖๙

หมู่ที่ ๒ ตำบลฉลุง อำเภอนาทใหญ่ จังหวัดสงขลา

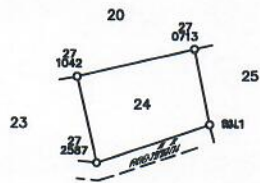


แผนผังที่ดินและบัญชีรายชื่อผู้ถือครองที่ดินแนบท้ายประกาศสำนักงานปฏิรูปที่ดินจังหวัดสงขลา

เรื่อง ผลการคัดเลือกและจัดที่ดินให้เกษตรกรเข้าทำประโยชน์ในเขตปฏิรูปที่ดินจังหวัดสงขลา

ประกาศ ณ วันที่ ๓๐ มิถุนายน ๒๕๖๓

หมู่ที่ ๗ ตำบลฉลุง อำเภอนาทวี จังหวัดสงขลา



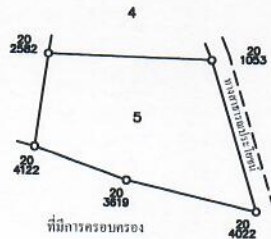
1729/24

แผนผังที่ดินและบัญชีรายชื่อผู้ถือครองที่ดินแนบท้ายประกาศสำนักงานปฏิรูปที่ดินจังหวัดสงขลา

เรื่อง ผลการคัดเลือกและจัดที่ดินให้เกษตรกรเข้าทำประโยชน์ในเขตปฏิรูปที่ดินจังหวัดสงขลา

ประกาศ ณ วันที่ ๓๐ มิถุนายน ๒๕๖๓

หมู่ที่ ๗ ตำบลพะตง อำเภอหาดใหญ่ จังหวัดสงขลา



1330/5